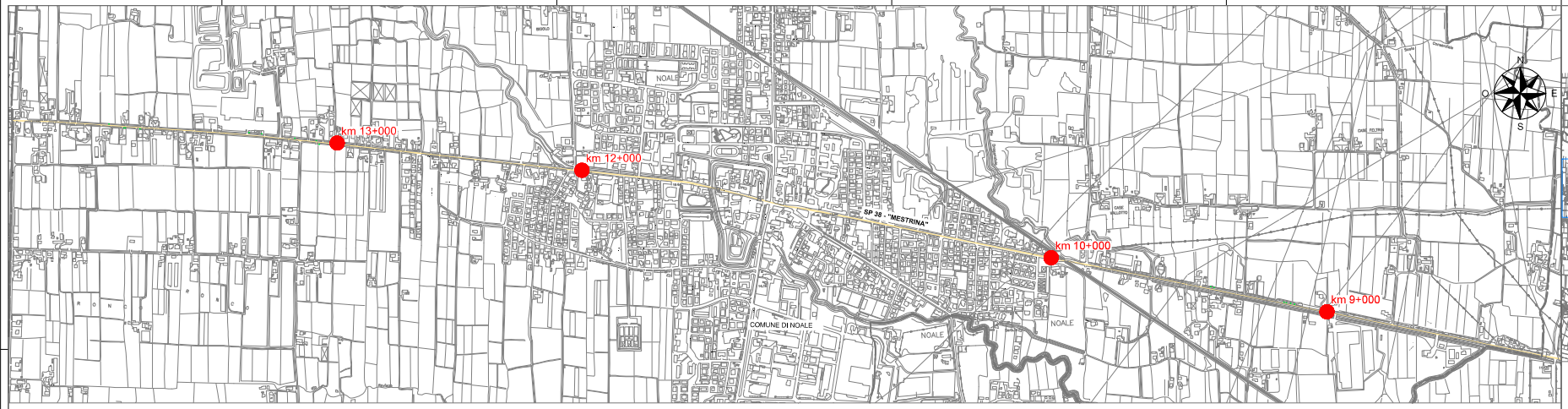

CARTA TECNICA REGIONALE DEL COMUNE DI NOALE

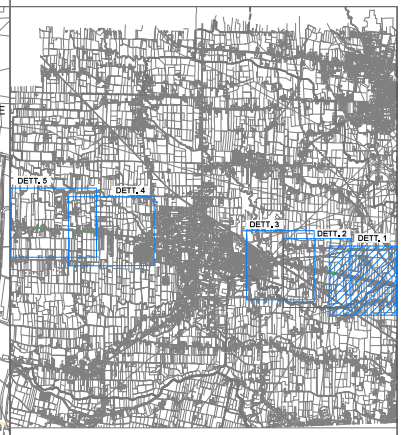

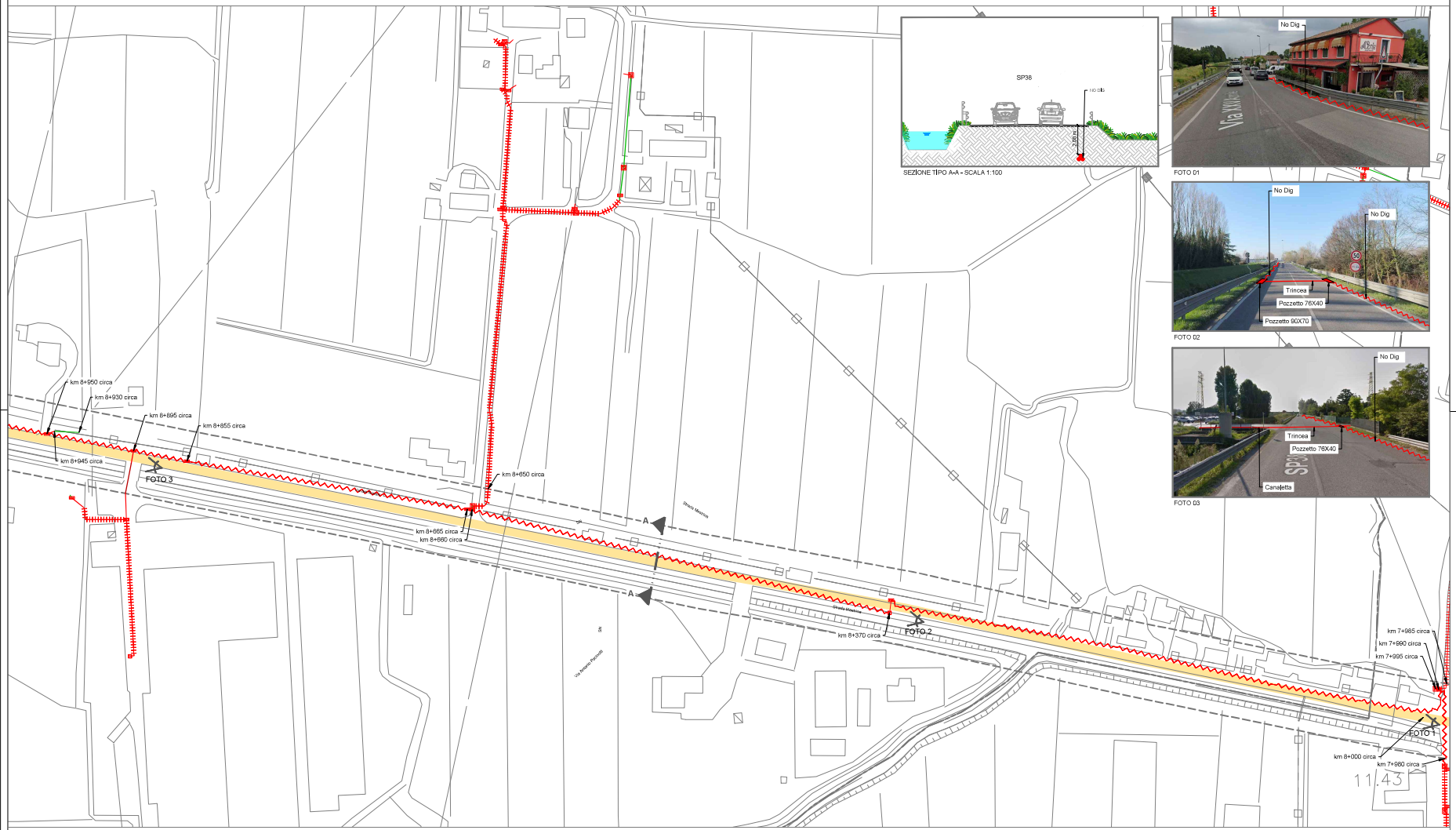

PLANIMETRIA DI DETTAGLIO 1 - SCALA 1:1000

SEZIONE TIPO A-A - SCALA 1:100

FOTO 01

FOTO 02

FOTO 03

LEGENDA SIMBOLOGIA INFRASTRUTTURE:

- Trincea
- Trincea Pregiato
- Trincea Sterrato
- Minitrincea
- Microtrincea
- No Dig
- Canala VTR/FeZn staffata
- Pozzetto affiorante 40x15 nuova posa
- Pozzetto affiorante 45x45 nuova posa
- Pozzetto affiorante 76x40 nuova posa
- Pozzetto affiorante 90x70 nuova posa
- Pozzetto affiorante 125x80 nuova posa
- Pozzetto affiorante 220x170 nuova posa
- PTA Aereo
- PFS - Armadio tecnico
- Armadio stradale CAB8
- Armadio stradale CABS4
- Armadio stradale CABSF

- PLATANI
- LIMITE CENTRO ABITATO
- CONFINE COMUNALE
- FASCIA DI RISPETTO SP 38
- SP 38
- CEPPO CHILOMETRICO (KM 0+000)

PROGETTO OTTICO DEL COMUNE DI "NOALE" CHE RICADE SUI TERRITORIO COMUNALE DI "NOALE, SALZANO E SANTA MARIA DI SALA"

REALIZZAZIONE, POSA IN OPERA E SERVIZIO DI MANUTENZIONE

DI IMPIANTI IN FIBRA OTTICA

COMMITTENTE:

open fiber

REGIONAL MANAGER
REGIONE VENETO
ALBERTO SPERANDIO

PROGETTISTA:

Azienda certificata ISO 9001:2015
RINA n.5923/OI/S IQNet n.IT-19510
Sede legale: Piazza Roma 19, 32043 S. Stefano di Cadore (BL) tel +39.0435.68991
Sede secondaria: Piazza Zanellato 5, 35131 Padova (PD) tel +39.049.8085991
DBA PRO

ISTANZA DI AUTORIZZAZIONE

ELABORATO: SP 38 "MESTRINA" PLANIMETRIA GENERALE COMUNE DI NOALE	DISEGNATO	DATA	PJ
	CONTROLLATO		
	APPROVATO		
	DATA 03/07/2023		AG
	SCALA Varie		NOALE-VE-11_01E
	NOME FILE NOALE-VE-11_01-PL_BP-10		TAVOLA 01

REVISIONE	DATA	AGGIORNAMENTO
1.0	-	-
1.0	-	-
1.0	-	-