PLANIMETRIA DI PROGETTO
SCALA 1:500



SEZIONE TIPOLOGICA – STRADA CATEGORIA C1 EXTRAURBANA SECONDARIA (D.M. 05/11/2001)
Scala 1:100

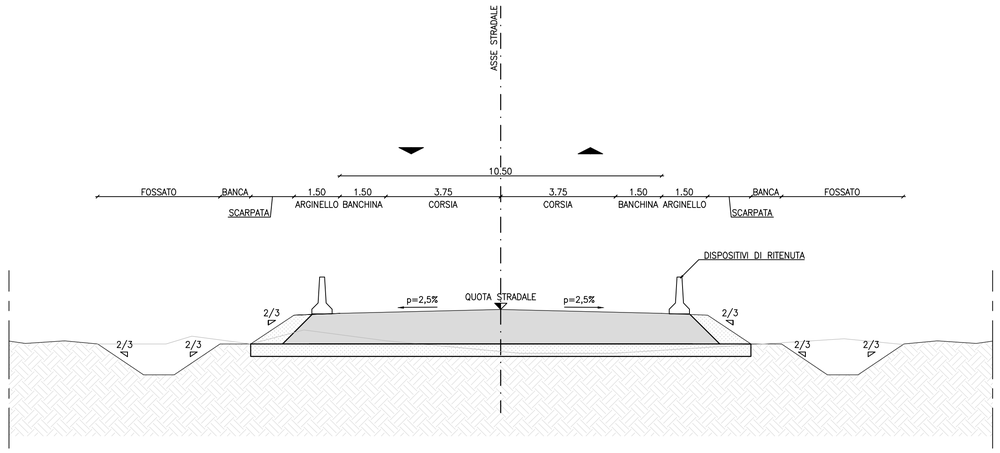

DETTAGLIO NUOVA PAVIMENTAZIONE
Scala 1:10 – Quote in cm

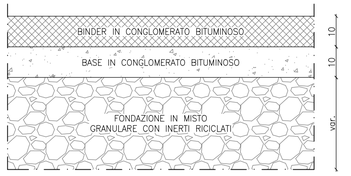

SCALA GRAFICA 1:10
0m 0.10 0.20 0.30 0.40 0.50m

SCALA GRAFICA 1:100
0m 1 2 3 4 5m

SCALA GRAFICA 1:500
0m 5 10 15 20 25m

LIVELLETTE

DIFF. DI QUOTA	h = −0,043	h = −2,038	h = 0,406
DISTANZA	L = 33,508	L = 40,755	L = 81,240
PENDENZA	i = −0,001	i = −0,050	i = 0,005

DIFF. DI QUOTA	h = 1,508	h = 0,225	
DISTANZA	L = 30,160	L = 44,337	
PENDENZA	i = 0,050	i = 0,005	

PROFILO LONGITUDINALE
SCALA GRAFICA 1:50/500

N.	1	2	3	4
Pr	33,508	74,263	155,503	185,663
Qt	3,484	1,447	1,853	3,361
R	500,000	800,000	800,000	500,000
T	12,182	22,000	18,000	11,233
Fr	0,148	0,302	0,202	0,126
Sv	24,375	44,017	36,017	22,476
K	5,000	8,000	8,000	5,000
A	4,873	5,500	4,500	4,493

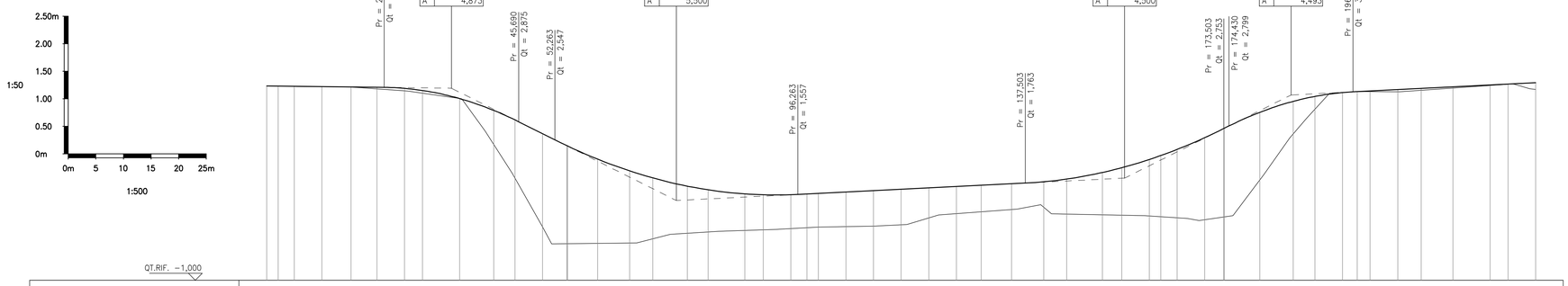

NUMERO SEZIONI	1 2 3 4 5 6 7 8 9 10 11 12 13 15 16 17 18 19 20 21 22 23 24 25 26 27 28 29 30 31 32 33 34 35 36 37 38 39 40 42 43 44 45 46 47 48 49 50 51 52 53
QUOTE PROGETTO	3,527 3,524 3,521 3,514 3,507 3,502 3,482 3,443 3,295 3,080 2,909 2,660 2,442 2,438 2,197 1,984 1,856 1,707 1,641 1,566 1,550 1,551 1,565 1,575 1,600 1,625 1,650 1,675 1,700 1,723 1,750 1,787 1,835 1,954 2,042 2,192 2,263 2,373 2,585 2,749 2,758 3,047 3,245 3,335 3,405 3,422 3,433 3,459 3,480 3,510 3,544 3,560 3,586
QUOTE TERRENO	3,527 3,527 3,526 3,508 3,507 3,480 3,436 3,399 3,297 2,467 1,854 0,967 0,655 0,686 0,671 0,676 0,757 0,856 0,882 0,896 0,906 0,939 0,958 0,965 0,966 0,982 1,007 1,007 1,130 1,205 1,236 1,275 1,321 1,204 1,194 1,188 1,167 1,155 1,138 1,094 1,139 1,141 1,815 2,658 3,100 3,409 3,424 3,420 3,418 3,446 3,488 3,536 3,559 3,463
DIFFERENZA DI QUOTA	0,000 −0,002 −0,006 0,006 0,000 0,021 0,045 0,044 −0,002 0,613 1,055 1,692 1,777 1,770 1,526 1,308 1,099 0,851 0,759 0,670 0,644 0,613 0,607 0,611 0,634 0,643 0,644 0,546 0,495 0,487 0,475 0,465 0,631 0,760 0,854 1,025 1,107 1,235 1,491 1,610 1,615 1,232 0,587 0,235 −0,005 −0,002 0,014 0,041 0,034 0,021 0,008 0,001 0,122
ETTOMETRICHE	0 — 1 — 2
DISTANZE PROGRESSIVE	0,000 2,081 5,000 10,000 15,306 20,000 25,000 28,243 35,000 41,179 45,000 50,000 54,404 54,544 60,000 65,811 70,000 76,242 80,000 86,673 90,000 95,000 97,940 100,000 105,000 110,000 115,000 120,000 125,000 129,501 135,000 140,865 145,000 151,463 155,000 160,000 162,060 165,000 170,000 173,424 173,560 180,000 186,060 190,000 195,000 197,646 200,000 205,000 209,232 215,000 221,732 225,000 230,000
DISTANZE PARZIALI	2,081 2,919 5,000 5,306 4,694 5,000 3,243 6,757 6,179 3,821 5,000 4,404 5,456 5,811 4,189 6,242 3,758 6,673 3,327 5,000 2,940 2,060 5,000 5,000 5,000 5,000 5,000 4,501 5,499 5,865 4,135 6,463 3,537 5,000 2,060 2,940 5,000 3,424 6,440 6,060 3,940 5,000 2,646 2,354 5,000 4,232 5,768 6,732 3,268 5,000
ANDAMENTO PLANIMETRICO	L=2,081; A=23,000 Sv=13,225 Tau=10,5241 Dr=0,182; Sv=25,873 a=41,1784 R=40,000; A=23,000 Sv=13,225 Tau=−10,5241 Dr=0,182; L=0,140; A=26,000 Sv=11,267 Tau=−5,9772 Dr=0,088; R=60,000 Sv=20,862 a=22,1357; A=26,000 Sv=11,267 Tau=5,9772 Dr=0,088; L = 31,561; A=25,000 Sv=11,364 Tau=−6,5767 Dr=0,098; R=55,000 Sv=21,196 a=24,5338; A=25,000 Sv=11,364 Tau=6,5767 Dr=0,098; L=0,136; A=25,000 Sv=12,500 Tau=7,9577 Dr=0,130; Sv=23,172 a=29,5035 R=50,000; A=25,000 Sv=12,500 Tau=−7,9577 Dr=0,130; L=8,268
ANDAMENTO CIGLI Sx	0,025 0,052 0,025 0,025 0,040 0,025 0,025 0,043 0,025 0,025 0,045 0,025
ANDAMENTO CIGLI Dx	−0,025 −0,025 −0,052 −0,025 −0,025 −0,040 −0,025 −0,025 −0,043 −0,025 −0,025 −0,045 −0,025 −0,025
DIAGRAMMA DELLE VELOCITA'	40 / 30 Vp 30,00 / 20

PROGETTO AR037P.5 ESE

COMMISSARIO STRAORDINARIO DELEGATO PER IL RISCHIO IDROGEOLOGICO NEL VENETO
(art. 10 decreto-legge 24 giugno 2014, n.91 convertito, con modificazioni, nella legge 11 agosto 2014, n. 116)

REGIONE DEL VENETO

ACQUE RISORGIVE
CONSORZIO DI BONIFICA
Via Rovereto, 12 - 30174 VENEZIA - cod. fisc. 94072730271 - tel. 0415459111
web: www.acquerisorgive.it
e-mail: consorzio@acquerisorgive.it pec: consorzio@pec.acquerisorgive.it

Accordo di Programma per l'utilizzo delle risorse destinate al finanziamento di interventi urgenti e prioritari per la mitigazione del rischio idrogeologico individuati con DPCM 15.09.2015, ai sensi dell'art. 7, comma 2), del D.L. n. 133/2014 (convertito con modificazioni dalla L. n. 164/2014), "Interventi sulla rete idraulica del bacino Lusore", codice RENDIS 05IR001/G4

INTERVENTO A.3 - INTERVENTI RETE IDRAULICA BACINO LUSORE - 2° LOTTO - RIMODELLAZIONE PER INVASO E SISTEMAZIONE A PARCO DEL BACINO CESENEGO-VECCHIO COMUNA (PARCO LUSORE)

CONCESSIONE CITTÀ METROPOLITANA DI VENEZIA
NUOVO ATTRAVERSAMENTO S.P.81 TRA IL KM 8 E IL KM 9

DATA: 20 Giugno 2025
SCALA: 1:500 - 1:100 - 1:10
ELABORATO: **DEVIAZIONE S.P. 81**
2.PLANIMETRIA - PROFILO - SEZIONE

CODICE ELABORATO: AR 037P.5 ESE
CUP: I68E18000160002

RESPONSABILE UNICO DEL PROGETTO:
ing. Carlo Bendoricchio
CONSORZIO DI BONIFICA ACQUE RISORGIVE
DIRETTORE GENERALE

GRUPPO DI LAVORO:
CONSORZIO DI BONIFICA ACQUE RISORGIVE
UFFICIO DIREZIONE LAVORI
ing. Teresa Rinaldi
geom. Renato Ghisini
ing. Antonio Vianello

DIRETTORE DEI LAVORI:
ing. MARCO GERVASUTTI
CONSORZIO DI BONIFICA ACQUE RISORGIVE
CAPO UFFICIO DIREZIONE LAVORI

PROGETTISTI:
ing. Antonio Martini
STUDIO MARTINI INGEGNERIA S.r.l.
STUDIO MARTINI INGEGNERIA
e-mail: info@martiniingegneria.it
Certificato secondo la norma UNI EN ISO 9001:2015

REV. N°	DATA	MOTIVO DELLA REVISIONE	REDIGE	VERIFICA	APPROVA
1	20 06 2025	Prima emissione	LF	BV	AM

A termini di legge sono riservati i contenuti e la proprieta' di questo documento con divieto di riprodurlo o di renderlo noto a terzi senza specifica autorizzazione