ESTRATTO PLANIMETRICO

INQUADRAMENTO CATASTALE

LIMITE FOGLIO CATASTALE

ESTRATTO DI MAPPA CATASTALE
EDM FOG. 1 (Comune di Caorle) - EDM FOG. 39 (Comune di S. Stino di Livenza)

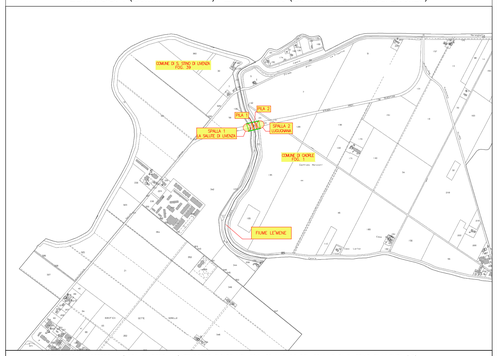

IL PERCORSO DI ACCESSO ALL'AREA CANTIERE ALL'INTRADOSSO RICADE NEL FOG. 39 MAP. 56 DEL COMUNE DI S. STINO DI LIVENZA (VE)
TALE PARTICELLA E' INTESTATA A DUE PERSONE (Sig.ri ANDRETTA FILIPPO LUCA ed ANDRETTA PIERLUIGI).

IL CANTIERE DI PROGETTO ALL'INTRADOSSO E ALL'ESTRADOSSO E STRUTTURATO IN MODO DA GARANTIRE LA VIABILITA' PER TUTTA LA DURATA DEI LAVORI.

AGENZIA entrate
Direzione Provinciale di Venezia
Ufficio Provinciale - Territorio
Servizi Catastali

Data: 04/12/2024
Ora: 17:31:49
Numero Pratica: T279867/2024
Pag: 1 - Segue

Catasto terreni
Visura attuale per immobile
Situazione degli atti informatizzati al **04/12/2024**

Immobile di catasto terreni | **Cenni di aggiornamento ed annotazioni**

Informazioni riportate sugli atti del catasto al 04/12/2024
Comune di **SAN STINO DI LIVENZA (ZITI) (H8)**
Foglio **39** Particella **56**
Classamento:
Reddito dominicale **Euro 499,76** Lire **968.109**
agrario **Euro 257,27** Lire **498.089**
Il reddito dominicale e dominicale è stato calcolato tenendo conto della quota di possesso **1/1** (intero)
Particella con qualità: **SEMINATIVO** di classe **2**
Superficie: **49.958 m²**
Mutazioni che hanno determinato: VARIAZIONE D'UFFICIO del 22/02/1988 in atti dal 24/02/1988 MOD.26 N.
ACQUE DI T.T.(88)

1 Dati identificativi
Comune di **SAN STINO DI LIVENZA (ZITI) (H8)**
Foglio **39** Particella **56**
Partita **10000**
Impianto meccanografico del 15/01/1976

2 Dati di classamento
Reddito dominicale **Euro 499,76** Lire **968.109**
agrario **Euro 257,27** Lire **498.089**
Il reddito dominicale e dominicale è stato calcolato tenendo conto della quota di possesso **1/1** (intero)
Particella con qualità: **SEMINATIVO** di classe **2**
Superficie: **49.958 m²**
VARIAZIONE D'UFFICIO del 25/02/1988 in atti dal 24/02/1988 MOD.26 N.FA0988 (D. T.T.(88))

AGENZIA entrate
Direzione Provinciale di Venezia
Ufficio Provinciale - Territorio
Servizi Catastali

Data: 04/12/2024
Ora: 17:31:49
Numero Pratica: T279867/2024
Pag: 2 - Fine

3 Intestazione attuale dell'immobile - Intale intestati: 2

1. A ANDRETTA Filippo Luca
nato a VENEZIA (VE) il 24/06/1972
Codice fiscale: NDRFLL72H24L736Z
Diritto: di Proprieta' per 1/2 in regime di comunione dei beni (Atto del 04/07/2011 Notaio Di T)
DATI DERIVANTI DA: VARIAZIONE D'UFFICIO del 01/01/1989

2. A ANDRETTA Pierluigi
nato a VENEZIA (VE) il 24/06/1972
Codice fiscale: NDRPRL72H24L736Y
Diritto: di Proprieta' per 1/2 - Usufrutto

Visura telematica
Tributi speciali: Euro 0,90

Legenda:
(*) AID: Consorzio o Interprovinciale per opere idrauliche di 2a categoria - ambito del fiume Po tronco/ramo e le rotte

P.A.T - COMUNE DI SAN STINO DI LIVENZA

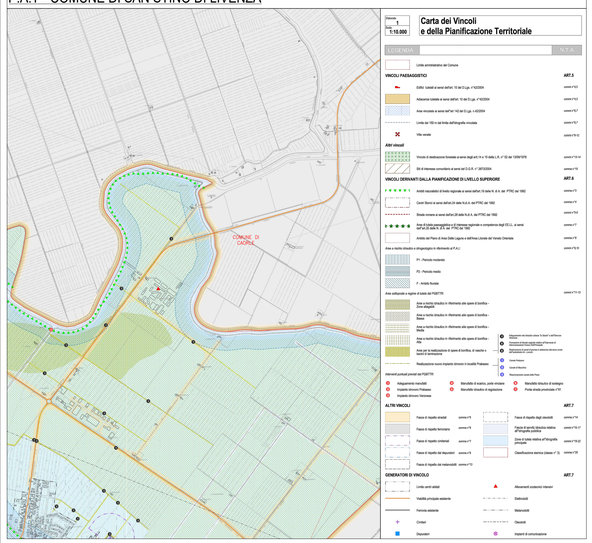

P.A.T - COMUNE DI CAORLE

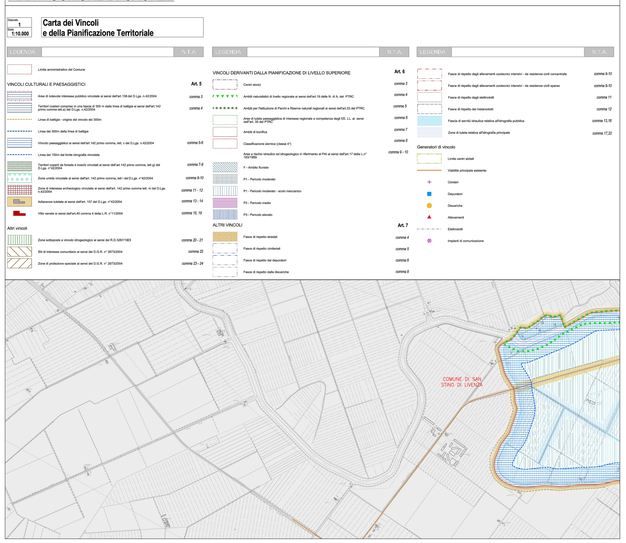

PIANO DEGLI INTERVENTI - VINCOLI - COMUNE DI CAORLE

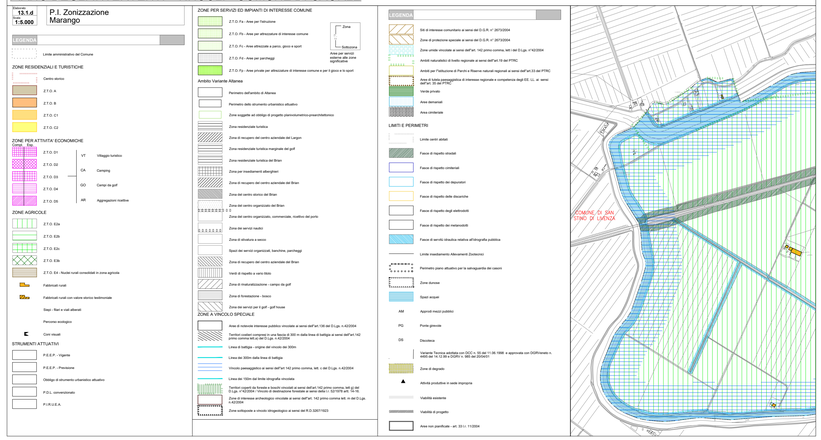

CITTA' METROPOLITANA DI VENEZIA
Area Mobilità
Servizio Trasporti Eccezionali, Ponti e Piste Ciclabili

Ca' Corner, San Marco 2662 - 30124 Venezia (VE)
Via Forte Marghera, 191 - 30173 Mestre (VE)

PROGETTO DEFINITIVO–ESECUTIVO

INTERVENTI DI RISANAMENTO CONSERVATIVO E CONSOLIDAMENTO STRUTTURALE PATRIMONIO PONTI LUNGO LE STRADE PROVINCIALI (MIT PONTI 2023)
S.P.42 "JESOLANA" – MANUFATTO ID 290
PONTE SUL FIUME LEMENE TRA I COMUNI DI SAN STINO DI LIVENZA E DI CAORLE

IL RESPONSABILE UNICO DEL PROGETTO
Arch. Alberto Parolin

SUPPORTO AL RUP
Arch. Francesco Finco

UBICAZIONE DELL' INTERVENTO
Ponte sul fiume Lemene tra i Comuni di S.Stino di Livenza e Caorle

SP42 "JESOLANA"

PROGETTAZIONE
REFERENTE DI PROGETTO:
Ing. Gianluca Sartori
COLLABORATORI:
Geom. Giovanni Grecu

BS progetti S.r.l.
via Roma n. 130
30030 - Pianiga (VE)
t. (+39) 041 5195480
P. IVA 04095420271
www.bs-eng.net
info@pec.bs-eng.net
info@bs-eng.net

REV.	DESCRIZIONE	DATA
00	EMISSIONE PROGETTO DEFINITIVO–ESECUTIVO	16/12/2024

INQUADRAMENTO TERRITORIALE URBANISTICO, VINCOLI E CATASTO

PE-GEN.01

SCALA: VAR.