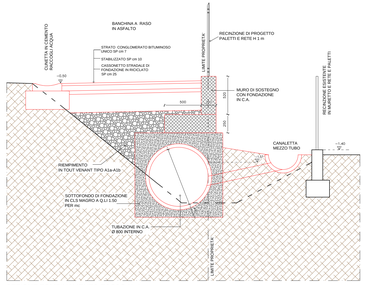

SEZIONE TOMBINAMENTO FOSSO N. 1
SOLUZIONE 1
1: 20

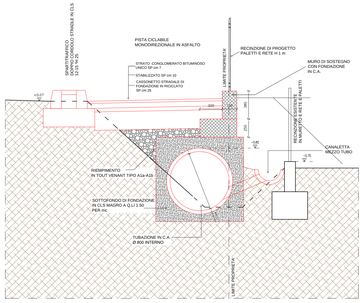

SEZIONE TOMBINAMENTO FOSSO N. 3
SOLUZIONE 1
1: 20

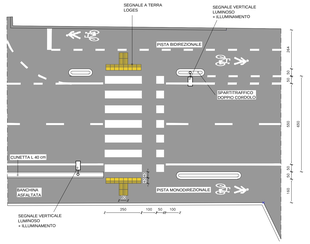

ATTRAVERSAMENTO TIPO
1:100

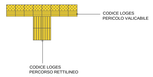

SCHEMA SEGNALETICA LUMINOSA E ILLUMINAMENTO
ATTRAVERSAMENTO

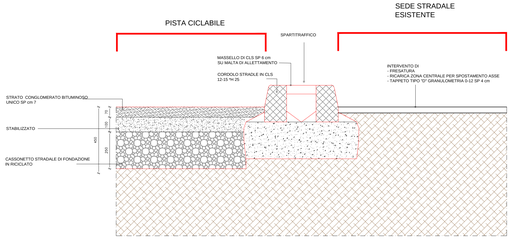

SEZIONE - STRATIGRAFIA STRADALE TIPO
1:10

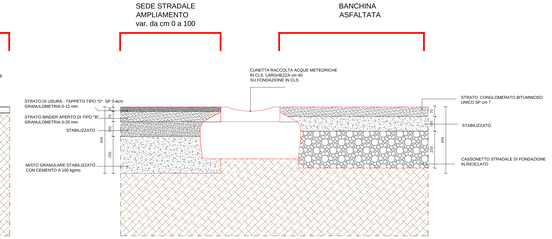

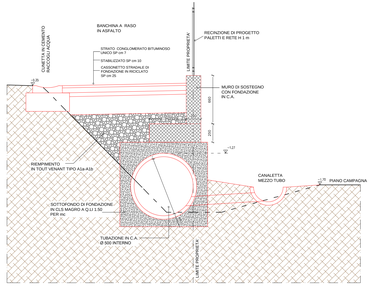

SEZIONE TOMBINAMENTO FOSSO N. 2
SOLUZIONE 1
1: 20

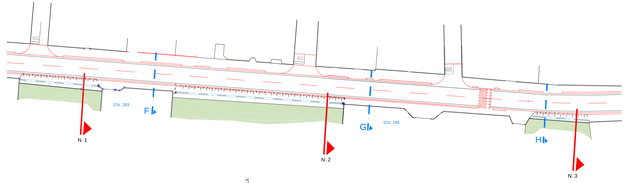

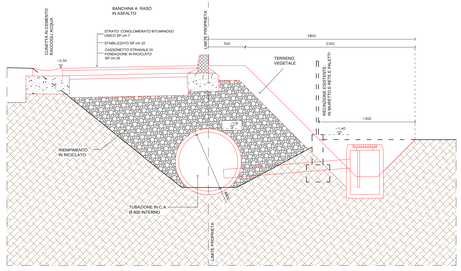

SEZIONE TOMBINAMENTO FOSSO N. 1
SOLUZIONE 2
1: 20

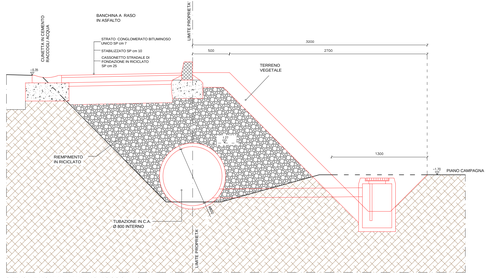

SEZIONE TOMBINAMENTO FOSSO N. 2
SOLUZIONE 2
1: 20

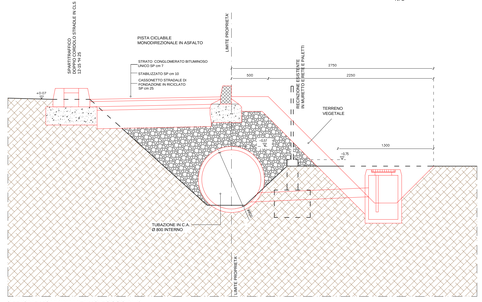

SEZIONE TOMBINAMENTO FOSSO N. 3
SOLUZIONE 2
1: 20

CITTA' METROPOLITANA
DI VENEZIA
Area Mobilità
Servizio Trasporti Eccezionali, Ponti e Piste Ciclabili

Ca' Corner, San Marco 2662 - 30124 Venezia (VE)
Via Forte Marghera, 191 - 30173 Mestre (VE)

PROGETTO DI FATTIBILITA' TECNICA ED ECONOMICA

REALIZZAZIONE DELLA PISTA CICLOPEDONALE LUNGO LA S.P. 67 "PORTOGRUARO - FOSSA CONTARINA" TRA VIA F.LLI BANDIERA E VIA ROMOLO CANDIANI

RESPONSABILE UNICO DEL PROCEDIMENTO
Arch. Silvia Fardin

SUPPORTO AL RUP
Arch. Francesca Frasca
Geom. Bruno Buffoni

PROGETTAZIONE

STUDIO architetti COSTA & MAITAN
Portogruaro - via Venezia 163, tel 0421 200 882

COMUNE DI CONCORDIA SAGITTARIA
COMUNE DI QUARTO D'ALTINO

DETTAGLI
- SEZIONE STRATIGRAFIA TIPO
- TOMBAMENTO TUBO Ø 80 cm
- ATTRAVERSAMENTO TIPO

REV.	DESCRIZIONE	DATA
1	CONSEGNA P.F.T.E.	24.02.2025
2	REVISIONE P.F.T.E.	09.04.2025
3	REVISIONE P.F.T.E.	00
4	REVISIONE P.F.T.E.	00

15 - TAV 7i

SCALA: 1/ 20 1/ 10 1/100