PLANIMETRIA RILIEVO scala 1:100

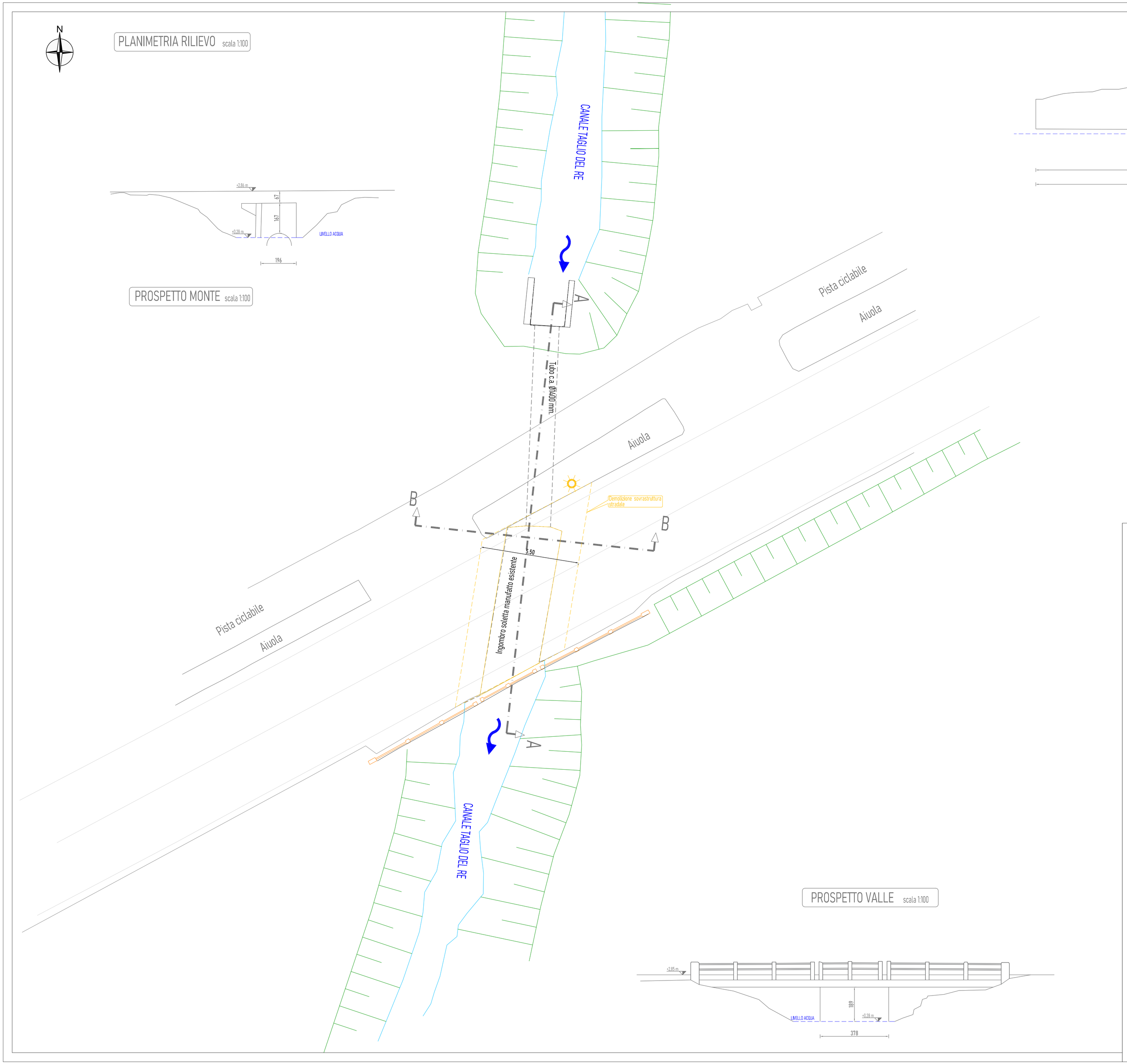

PROSPETTO MONTE scala 1:100

SEZIONE LONGITUDINALE A-A scala 1:100

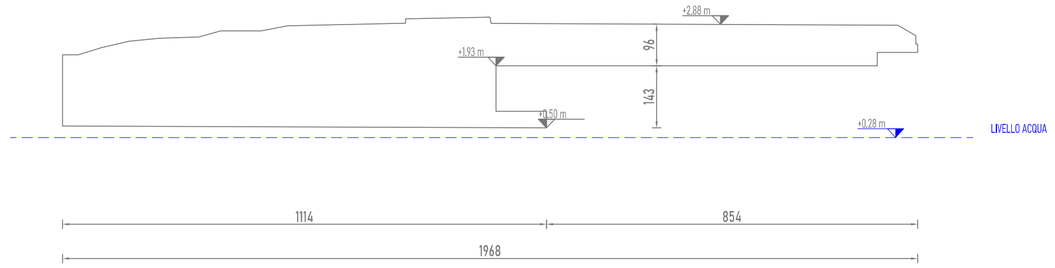

SEZIONE TRASVERSALE B-B scala 1:100

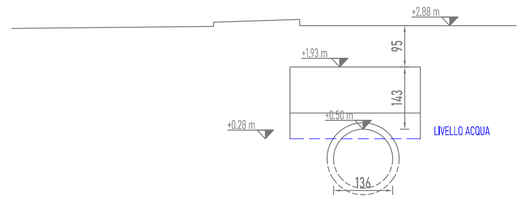

PROSPETTO VALLE scala 1:100

CITTA' METROPOLITANA DI VENEZIA

Area Mobilità

Servizio Trasporti Eccezionali, Ponti e Piste Ciclabili

Ca' Corner, San Marco 2662 - 30124 Venezia (VE)
Via Forte Marghera, 191 - 30173 Mestre (VE)

PROGETTO ESECUTIVO

Demolizione e surroga manufatto ID 050 sul Canale taglio del Re lungo la S.P.n°47 "Caposile-Passarella Eraclea" in Comune di S. Donà di Piave VE

IL RESPONSABILE DEL PROCEDIMENTO
Arch. Alberta PAROLIN

SUPPORTO AL RUP
Arch. Francesca FINCO

Comune di S. Donà di Piave VE

S.P.n°47 "Caposile-Passarella-Eraclea"

PROGETTAZIONE

michele granziero ingegnere
ingegneria civile ambientale e della sicurezza
Email : info@studiogranziero.it Web site: www.studiogranziero.it
Piazza G. D'Annunzio, 7 - 30036 S. MARIA DI SALA VE - rec.tel./fax 041 5781162 - mob. 338 7157211

TITOLO ELABORATO

Planimetria demolizioni
Manufatto ID050 sulla S.P.n°47

REV.	DESCRIZIONE	
1	EMISSIONE PROGETTO	Ottobre 2024
2	AGGIORNAMENTO Q.E. E SOSTITUZIONE R.U.P.	Aprile 2025

TAVOLA 04

Scala