PLANIMETRIA RILIEVO scala 1:100

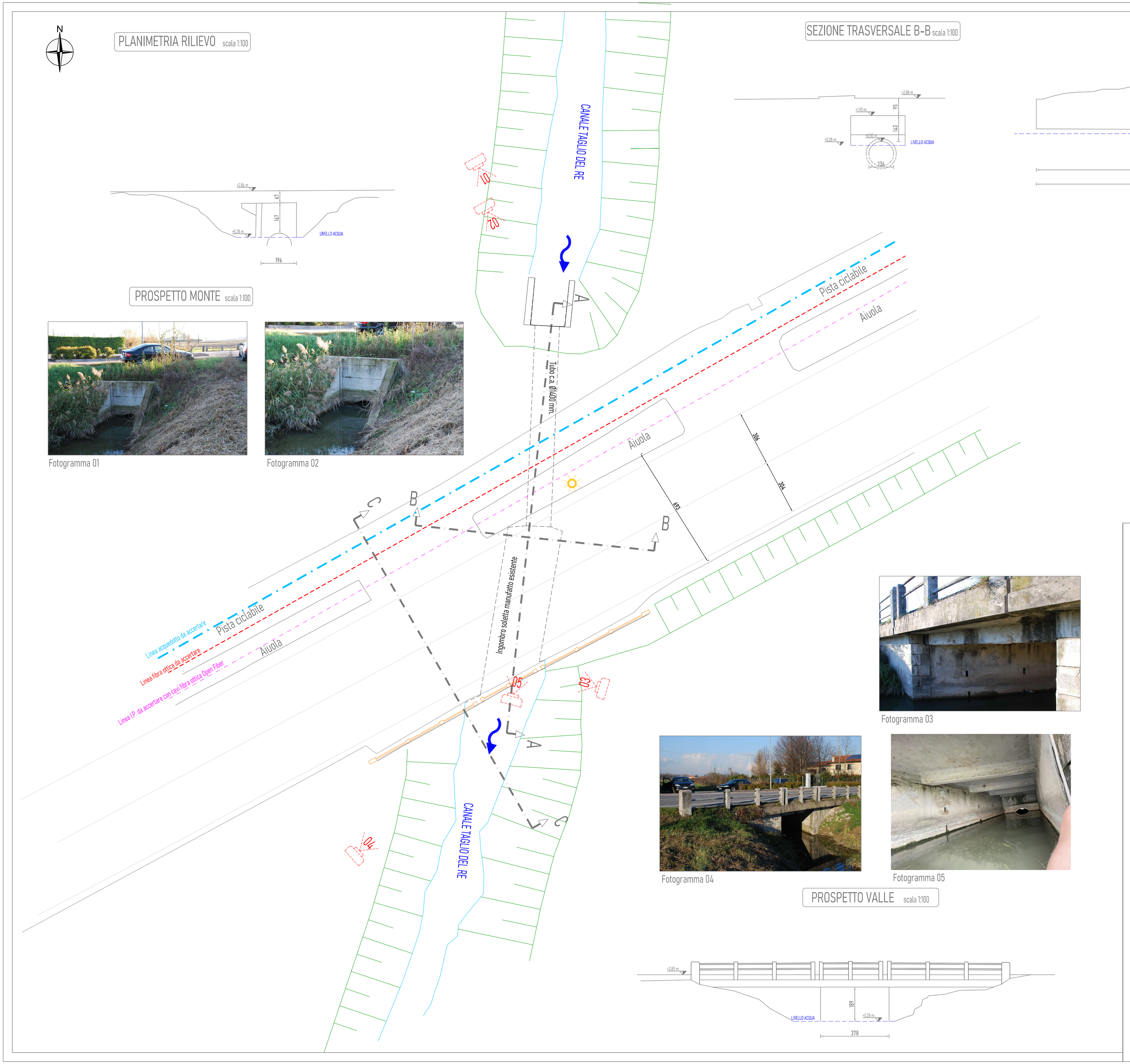

SEZIONE TRASVERSALE B-B scala 1:100

SEZIONE LONGITUDINALE A-A scala 1:100

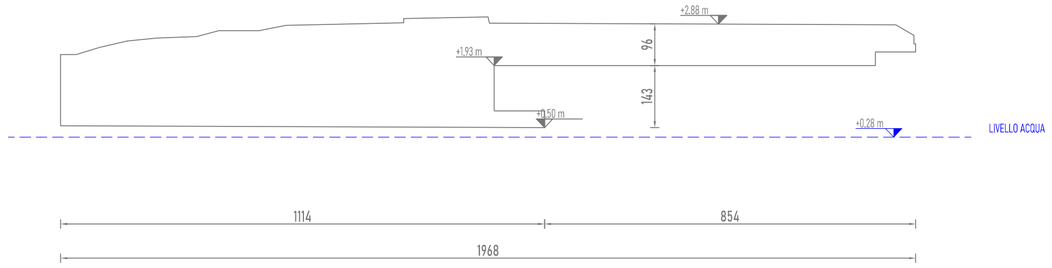

PROSPETTO MONTE scala 1:100

Fotogramma 01

Fotogramma 02

Schema pianta impalcato

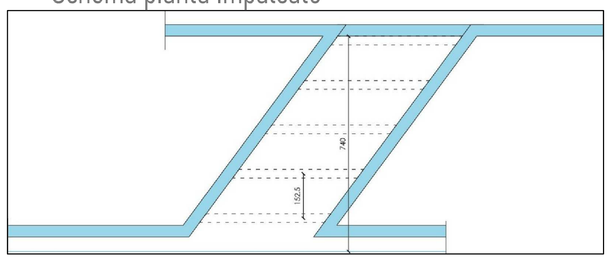

Schema sezione impalcato

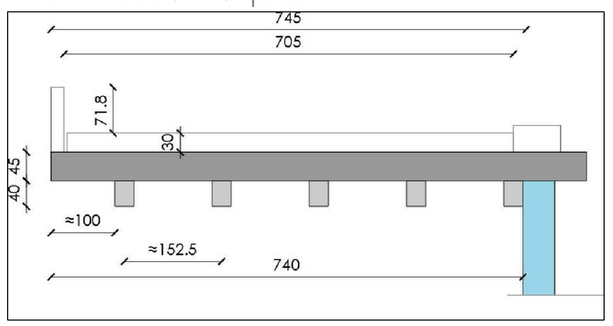

N.B.: misure da rilievo e interpolazione con dati sopralluogo

Fotogramma 03

Fotogramma 04

Fotogramma 05

PROSPETTO VALLE scala 1:100

CITTA' METROPOLITANA
DI VENEZIA
Area Mobilità
Servizio Trasporti Eccezionali, Ponti e Piste Ciclabili
Ca' Corner, San Marco 2662 - 30124 Venezia (VE)
Via Forte Marghera, 191 - 30173 Mestre (VE)

PROGETTO ESECUTIVO

Demolizione e surroga manufatto ID 050 sul Canale taglio del Re lungo la S.P.n°47 "Caposile-Passarella Eraclea" in Comune di S. Donà di Piave VE

IL RESPONSABILE DEL PROCEDIMENTO
Arch. Alberta PAROLIN

SUPPORTO AL RUP
Arch. Francesca FINCO

Comune di S. Donà di Piave VE

S.P.n°47 "Caposile-Passarella-Eraclea"

PROGETTAZIONE
michele granziero ingegnere
ingegneria civile ambientale e della sicurezza
E-mail: info@studiogranziere.it Web site: www.studiogranziere.it
Piazza G. D'Annunzio, 7 - 30036 S. MARIA DI SALA VE - cod.fiscale/Iva 04135791142 - mob. 338 1937211

REV.	DESCRIZIONE	
1	EMISSIONE PROGETTO	Ottobre 2024
2	AGGIORNAMENTO Q.E. E SOSTITUZIONE R.U.P.	Aprile 2025

TITOLO ELABORATO
Planimetria stato di fatto
Manufatto ID050 sulla S.P.n°47

TAVOLA
03

Scala