

TIM		RICHIESTA PERMESSO	
Uso interno. Tutti i diritti riservati. Riproduzione vietata Ente: CITTA' METROPOLITANA DI VENEZIA			
Indirizzo: Via di Rivale (SP28)		Località: Pianiga (VE)	
RO: NORD EST		AOR: AOL/VEN	
Settore:		Centrale: Mellaredo - Pianiga	
Note: <ul style="list-style-type: none"> — Infrastruttura TIM da realizzare ● Pozzetto TIM sotto asfalto ● Pozzetto TIM esistente 			
Foglio: 01	Data Integrazione: 29/02/2024		Formato: A3
Scala 1:2500	Inquadramento generale interventi		Disegnato: Casasola L.
Note:			

INTERVENTO 1

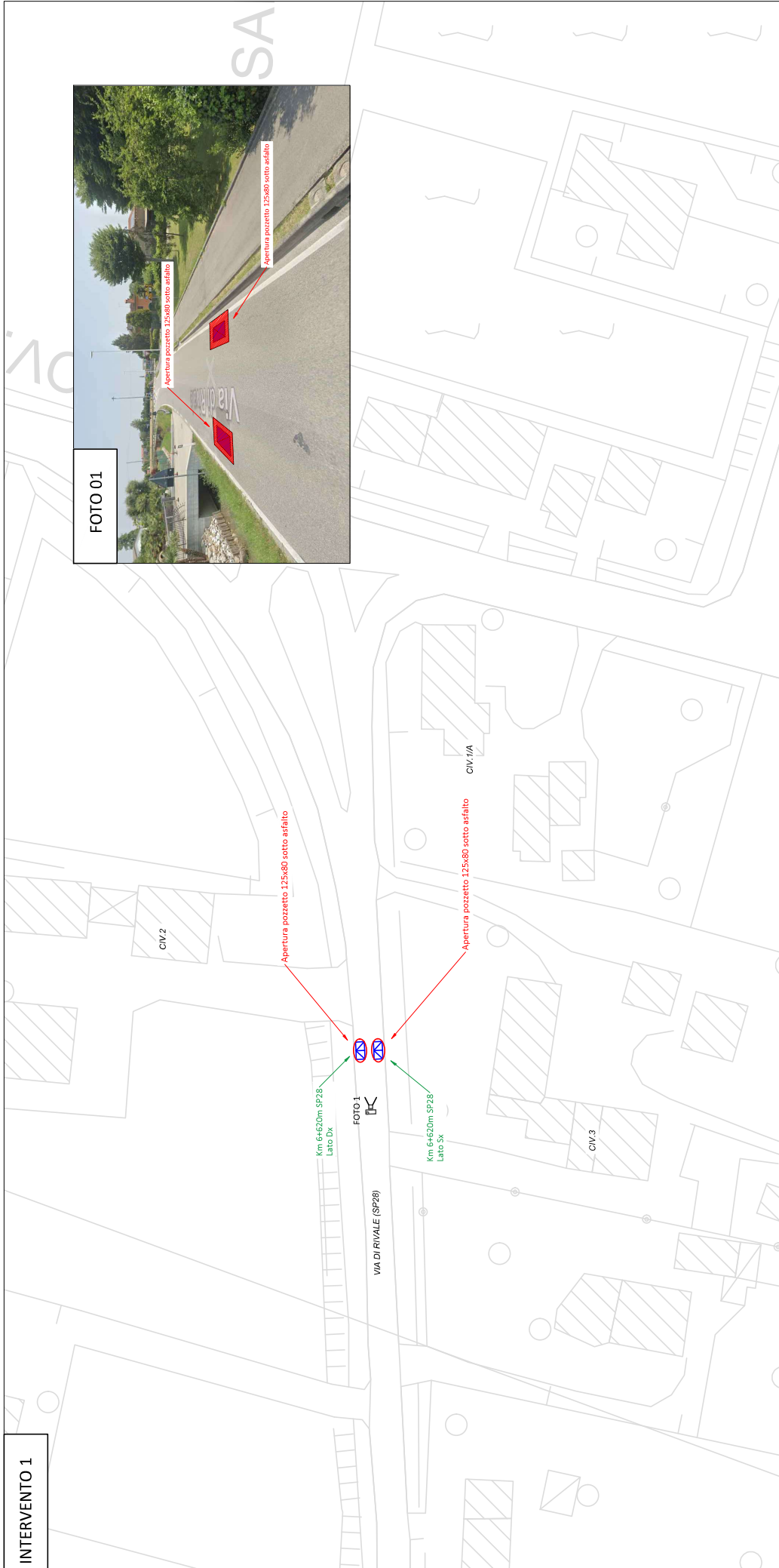
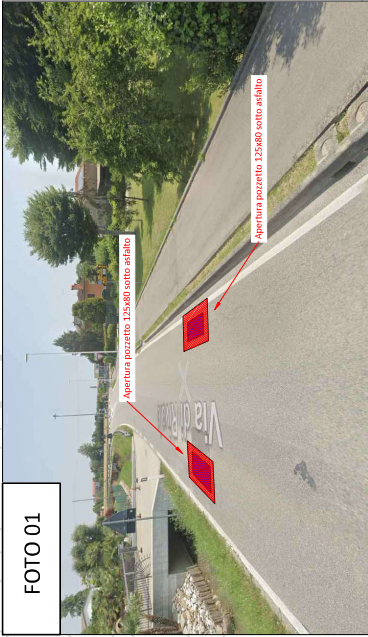


FOTO 01



Apertura pozzetto 125x80 sotto asfalto

Apertura pozzetto 125x80 sotto asfalto

Apertura pozzetto 125x80 sotto asfalto

Apertura pozzetto 125x80 sotto asfalto

Km 6+620m SP28
Lato Dx

Km 6+520m SP28
Lato SA

FOTO 1

VIA DI RIVALE (SP28)

CIV.2

CIV.1/A

CIV.3

LEGENDA

- Infrastruttura TIM di nuova posa in tecnica tradizionale
- Infrastruttura TIM di nuova posa in tecnica no-dig
- Pozzetto 125x80 TIM sotto asfalto
- Cono Fotografico



NOTA:

In prossimità dello Scolo Cavinello si manterrà una profondità di perforazione pari a 6,00mt

NOTA:

Il riporto dello scavo sarà effettuato con materiale idoneo e le pavimentazioni divelte saranno ripristinate secondo la loro originaria conformazione.



Ente: CITTÀ METROPOLITANA DI VENEZIA

Indirizzo: Via di Rivale (SP28)

Località: Pianiga (VE)

RO: NORD EST

AOR: AOL/VEN

Settore: Centrale: Mellaredo - Pianiga

Note:

Richiesta permesso

Usato internamente. Tutti i diritti riservati. Riproduzione vietata

Foglio: 02

Data integrazione: 29/02/2024

Formato: A3

Scala: 1:750

Planimetria di dettaglio intervento 1

Disegnato: Casasola L.

Note:

INTERVENTO 1

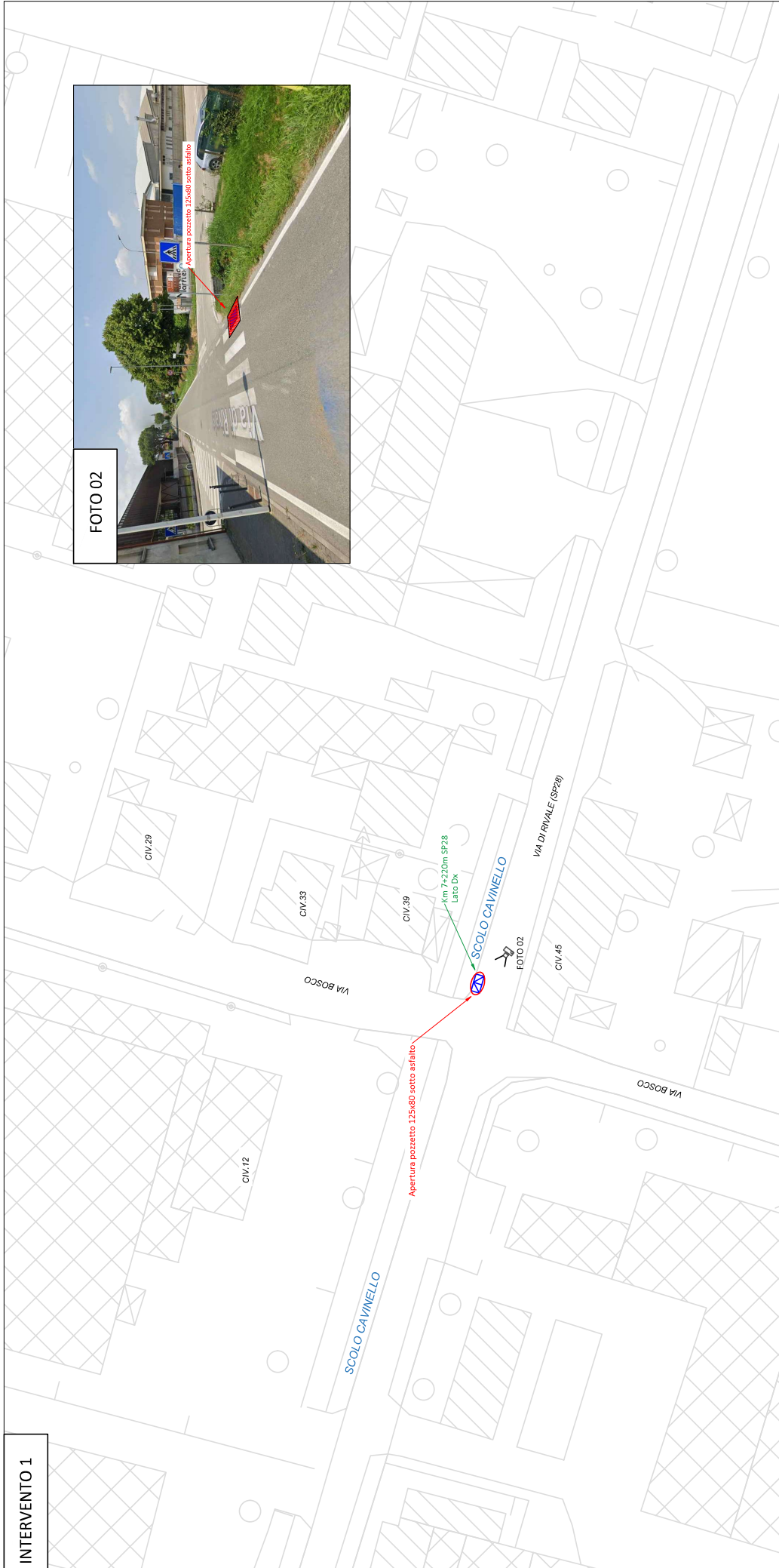



FOTO 02



LEGENDA

- Infrastruttura TIM di nuova posa in tecnica tradizionale
- Infrastruttura TIM di nuova posa in tecnica no-dig
- Pozzetto 125x80 TIM sotto asfalto
- Cono Fotografico

NOTA:
Il riporto dello scavo sarà effettuato con materiale idoneo e le pavimentazioni divelte saranno ripristinate secondo la loro originaria conformazione.

NOTA:
La posa dei nuovi pozzetti affioranti verrà prevista in posizioni non recanti danno alla viabilità (es. fuori carreggiata, banchina)

		Usò interno. Tutti i diritti riservati. Riproduzione vietata	
RICHIESTA PERMESSO			
Ente: CITTA' METROPOLITANA DI VENEZIA			
Indirizzo: Via di Rivale (SP28)		Località: Pianiga (VE)	
RO: NORD EST		AOR: AOL/VEN	
Settore:		Centrale: Mellaredo - Pianiga	
Note:			
Foglio: 03	Data Integrazione: 29/02/2024	Formato: A3	
Scala: 1:750	Planimetria di dettaglio intervento 1	Disegnato: Casasola L.	
Note:			